



Муниципальное бюджетное общеобразовательное учреждение
Чекаловская основная общеобразовательная школа


РАССМОТРЕНО

Руководитель МО
 Исупова М.И.
Протокол № 1 от 30.08.2022г

СОГЛАСОВАНО

Заместитель директора
МБОУ «Чекаловская ООШ»
 Солопова А.А.
30.08.2022г

УТВЕРЖДАЮ

Директор МБОУ
«Чекаловская ООШ»
 Гнузова Н.В.
Приказ № 108 от 31.08.2022



**Адаптированная рабочая
программа
учебного предмета
«География»**

для основного общего образования

Срок освоения программы: 1 год

7 класс

Количество часов: всего 136 ч, в неделю 4 ч

Составитель: Утигалиева Н.Г.

Учитель географии

Содержание.

Раздел I Пояснительная записка

Раздел II Планируемые результаты

Раздел III Содержание учебного предмета

Раздел IV Тематическое планирование

Раздел I Пояснительная записка

Адаптированная рабочая программа (**география**) для 7 класса разработана для детей с легкой умственной отсталостью на основе требований следующих нормативных документов:

1.Федеральный Закон от 29.12. 2012 № 273-ФЗ «Об образовании в Российской Федерации» (ред. от 02.03.2016; с изм. и доп., вступ. в силу с 01.07.2016);

2. Программы «География» Т.М. Лифановой из сборника «Программы специальных (коррекционных) образовательных учреждений VIII вида» под редакцией И.М.Бгажноковой.

3.Адаптированная основная образовательная программа МБОУ Чекаловская ООШ на 2022-2023 уч. год

4.Положение МБОУ Чекаловская ООШ «О рабочей программе учебных курсов, предметов, дисциплин» приказ № 41 от 21.05.2019 г

5. Постановления Правительства РФ .от 10.10.2020 № 1648

"О переносе выходных дней в 2022 году"Постановление Правительства Российской Федерации от 29.08.2022 № 1505 "О переносе выходных дней в 2023 году".

6. Приложение 1 к приказу от 30.03.2022 № 57 - ОД «Перечень учебников на 2022 – 2023 учебный год» «О федеральном перечне учебников, рекомендованных к использованию при реализации имеющих государственную аккредитацию реализации образовательных программ начального общего, основного общего, среднего общего образования».

7. Учебник «География» Т.М. Лифановой

Логика изложения и содержание авторской программы полностью соответствуют требованиям федерального компонента государственного стандарта специального (коррекционного) образования.

Географический материал в силу своего содержания обладает значительными возможностями для развития и коррекции познавательной деятельности умственно отсталых детей: они учатся анализировать, сравнивать изучаемые объекты и явления, понимать причинно- следственные зависимости. Работа с картой учит абстрагироваться, развивает воображение учащихся.

Программа 7 класса полностью посвящена ознакомлению с природой и хозяйством России. Изучение вопросов физической, элементов экономической и социальной географии своей страны рассматривается в тесной взаимосвязи, а природа изучается как среда обитания и жизнедеятельности людей, как источник ресурсов для развития народного хозяйства. Особое внимание уделяется экологическим проблемам.

При изучении географии России констатируются новые национально-территориальные образования, подчеркивая культурные и этнографические особенности населения. Важный аспект проблемы – развитие крупнейших городов, центров науки, малых городов и сел.

Также при изучении географии России учитывается принятое в настоящее время новое административное деление России на федеральные округа.

Программа составлена для учащихся с умственной отсталостью, обучающихся в классе. Данная рабочая программареализуется на основе УМК: Лифанова Т.М., Солонина Е.Н. География. 7 класс. Учебник для общеобразовательных организаций, реализующих адаптированные основные общеобразовательные программы – Москва, Просвещение, 2019.

Раздел II Планируемые результаты

Учащиеся должны знать:

- положение России на карте полушарий, физической карте и глобусе;
- пояса освещенности, в которых расположена наша страна;
- природные зоны России, зависимость их размещения от климатических условий и высоты над уровнем моря;

- природные условия и богатства России, возможности использования их человеком;
- типичных представителей растительного и животного мира в каждой природной зоне;
- хозяйство, основное население и его занятия и крупные города в каждой природной зоне;
- экологические проблемы и основные мероприятия по охране природы в России;
- правила поведения в природе;
- расположение географических объектов на территории России, указанных в программе.

Учащиеся должны уметь:

- показывать границы на глобусе, физической карте и карте полушарий и природных зон России, давать элементарное описание природы по зонам, пользуясь картами;
- показывать по картам (физической и природных зон России) географические объекты, указанные в программе, наносить их на контурную карту;
- устанавливать взаимосвязь между климатом, растительным и животным миром, природными условиями и занятиями населения;
- правильно вести себя в природе.

Раздел III Содержание учебного предмета

Особенности природы и хозяйства России. Географическое положение России на карте мира. Европейская и азиатская части России. Административное деление России. Разнообразие рельефа. Полезные ископаемые, их основные месторождения. Климат России. Водные ресурсы России, их использование. Население России. Народы России. Промышленность – основа хозяйства, ее отрасли. Сельское хозяйство, его отрасли. Транспорт. Экономическое развитие европейской и азиатской частей России.

Природные зоны России. Размещение природных зон на территории России. Карта природных зон России.

Зона арктических пустынь. Положение на карте. Климат. Растительный и животный мир. Население и основные занятия. Северный морской путь.

Зона тундры. Положение на карте. Рельеф. Полезные ископаемые. Климат. Водоемы тундры. Растительный и животный мир. Хозяйство. Население и его основные занятия. Города: Мурманск, Нарьян-Мар, Воркута, Норильск, Анадырь. Экологические проблемы севера. Охрана природы тундры.

Лесная зона. Положение на карте. Рельеф. Полезные ископаемые. Климат. Реки, озера, каналы. Растительный мир. Хвойные леса. Смешенные и лиственные леса. Животный мир. Пушные звери. Значение леса. Промышленность и сельское хозяйство лесной зоны. Промышленность и сельское хозяйство Центральной России. Города Центральной России. Особенности развития хозяйства Северо-Западной России. Города Северо-Западной России: Санкт-Петербург, Архангельск, Новгород, Псков, Калининград. Западная Сибирь.

Зона степей. Положение на карте. Рельеф. Полезные ископаемые. Реки. Растительный и животный мир. Хозяйство. Население и его основные занятия. Города лесостепной и степной зон: Воронеж, Курск, Оренбург, Омск, Самара, Саратов, Волгоград, Ростов-на-Дону, Ставрополь, Краснодар. Охрана природы зоны степей.

Зона пустынь и полупустынь. Положение на карте. Рельеф. Полезные ископаемые. Климат. Реки. Растительный мир. Животный мир. Хозяйство. Население и его основные занятия. Города зоны пустынь и полупустынь.

Зона субтропиков. Положение на карте. Курортное хозяйство. Население и его основные занятия. Города-курорты: Сочи, Анапа, Туапсе, Геленджик. Город Новосибирск.

Высотная поясность в горах. Положение на карте. Рельеф и полезные ископаемые. Климат. Особенности природы и хозяйства Северного Кавказа. Города и экологические проблемы Урала. Алтайские горы. Особенности природы. Хозяйство. Население и его основные занятия. Города. Горы Восточной Сибири. Хозяйство. Население и его основные занятия. Города.

Раздел IV Тематическое планирование

| № п\п | Тема (раздел) | Количество часов на изучение |
|-------|----------------------------------------|---------------------------------|
| 1 | Особенности природы и хозяйства России | 11 |
| 2 | Зона арктических пустынь | 7 |
| 3 | Зона тундры | 8 |
| 4 | Лесная зона | 16 |
| 5 | Зона степей | 9 |
| 6 | Зона пустынь и полупустынь | 7 |
| 7 | Зона субтропиков | 3 |
| 8 | Высотная поясность в горах | 7 |